



# Perspectives de population en région Centre

Jean-Marc Zaninetti  
Université d'Orléans

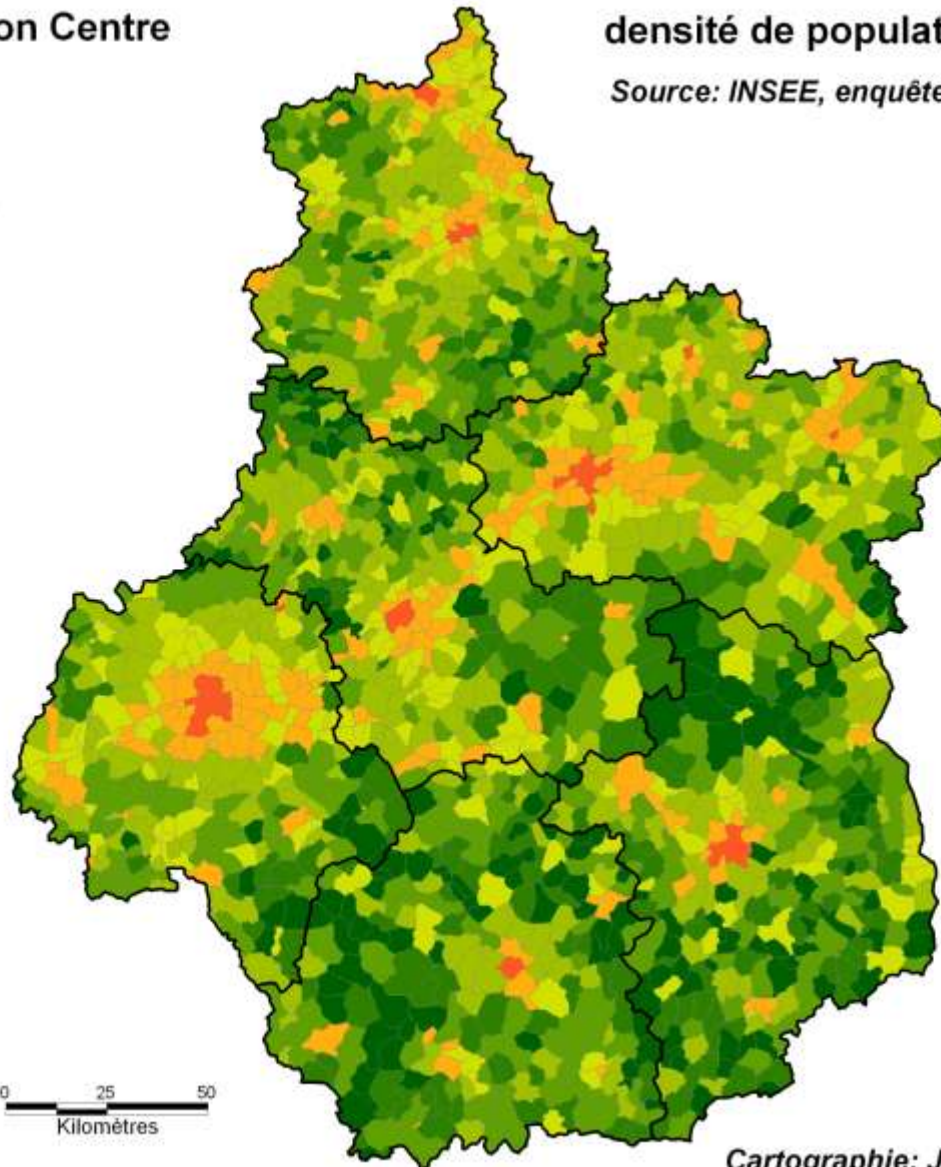
# Un peuplement dispersé

Région Centre

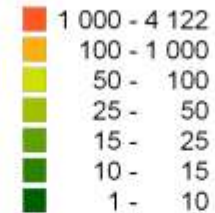
densité de population

2008

Source: INSEE, enquêtes annuelles de recensement 2006-2010



densité  
hab./km<sup>2</sup>



**2 531 588 hab. au 1er janvier 2008**  
**39 150 km<sup>2</sup> de superficie cadastrale**  
**soit 65 hab./km<sup>2</sup>**  
**France métropolitaine 114 hab. / km<sup>2</sup>**

**11% de la population régionale**  
**occupe la moitié du territoire**  
**(métropole 7%)**

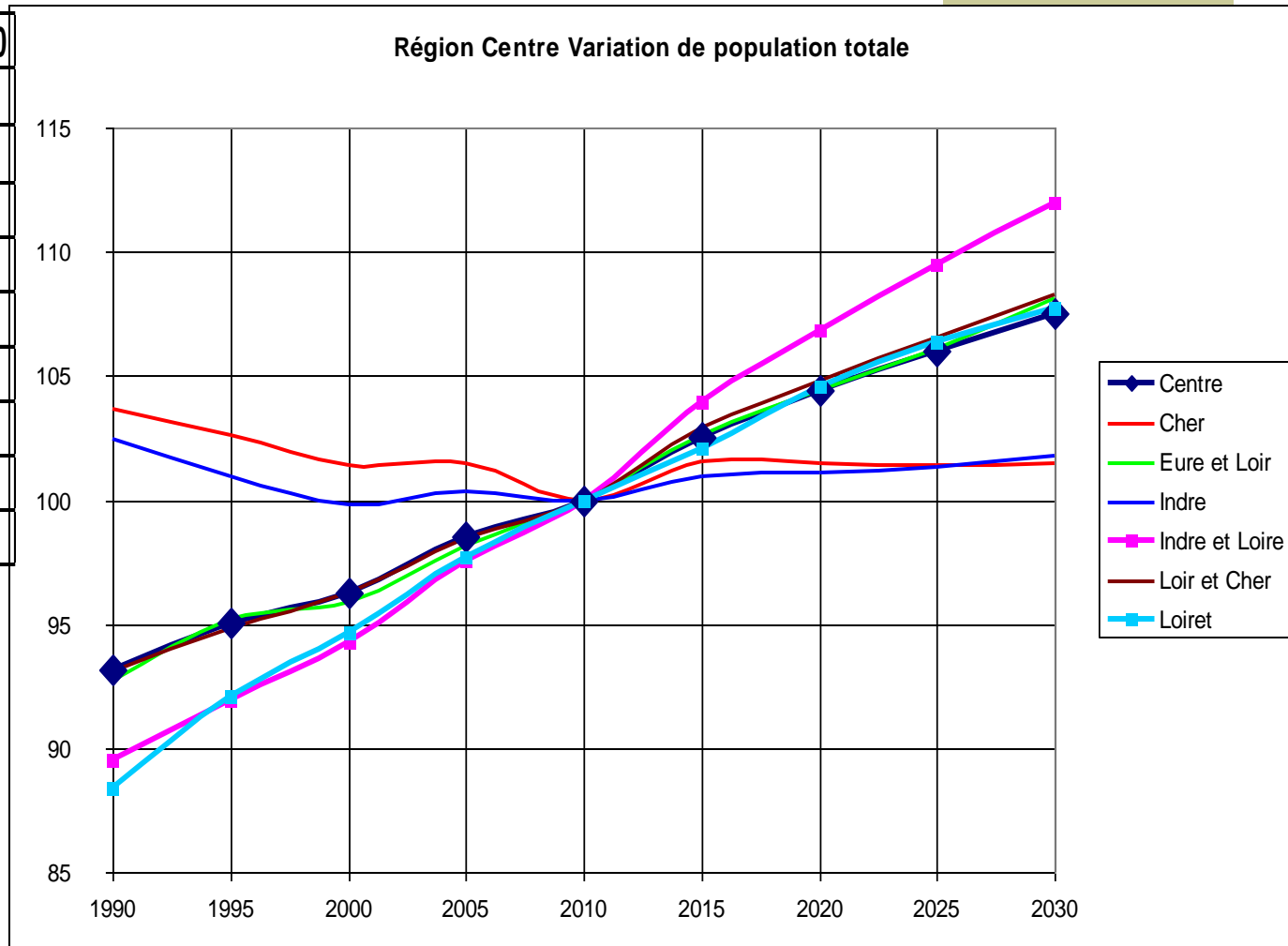
**La moitié de la population**  
**se concentre sur 5% du territoire**  
**(métropole 3%)**

0 25 50  
Kilomètres

Cartographie: Jean-Marc Zaninetti, Université d'Orléans

# Une croissance démographique lente et inégalement distribuée

Année	Centre	base 100=2010
1990	2 369 808	93
1995	2 418 315	95
2000	2 450 121	96
2005	2 507 246	99
<b>2010</b>	<b>2 544 791</b>	<b>100</b>
2015	2 609 566	103
2020	2 657 293	104
2025	2 697 891	106
2030	2 737 092	108



# Le vieillissement dans le vieillissement

- 6,1% de la population régionale a dépassé l'âge de 80 ans au 1er janvier 2010 (Eure et Loir 5,4%, Indre 7,8%)
- Après avoir augmenté de +33% de 1990 à 2010, cette population devrait s'accroître de +50% d'ici à 2030 (Indre +35%, Indre-et-Loire +58%) pour former 8,5% de la pop. totale

Année	Cher	Eure et Loir	Indre	Indre et Loire	Loir et Cher	Loiret	Centre
1990	15 446	14 503	13 814	22 430	15 632	21 737	<b>103 562</b>
1995	17 637	17 104	15 651	26 263	18 293	25 888	<b>120 836</b>
2000	14 895	15 078	13 020	23 603	15 841	23 288	<b>105 725</b>
2005	17 838	19 546	15 719	29 741	19 766	30 129	<b>132 739</b>
2010	20 869	23 179	18 015	35 049	23 095	35 433	<b>155 640</b>
2015	23 523	25 735	20 484	41 190	26 943	37 236	<b>175 111</b>
2020	24 474	26 980	20 865	44 173	28 349	42 347	<b>187 188</b>
2025	24 805	27 566	20 611	45 700	28 379	43 634	<b>190 695</b>
2030	30 077	34 608	24 395	55 439	34 100	54 114	<b>232 733</b>

# Légère érosion attendue du nombre de petits enfants

- En dépit d'une fécondité élevée (2,04 enfants par femme en 2009, Indre-et-Loire 1,9, Eure-et-Loir 2,17), la région Centre devrait voir le nombre d'enfants diminuer faiblement d'ici 2030 du fait de la réduction de la population des femmes âgées entre 20 et 44 ans (- 4% entre 2010 et 2030)

## • Population des femmes de 20 à 44 ans

Année	Cher	Eure et Loir	Indre	Indre et Loire	Loir et Cher	Loiret	Centre
1990	55 606	72 217	38 708	98 746	51 897	107 761	<b>424 935</b>
1995	53 939	72 730	37 869	101 325	52 504	111 051	<b>429 418</b>
2000	49 798	69 019	35 209	98 900	50 222	108 479	<b>411 627</b>
2005	47 442	67 970	33 497	96 301	48 705	107 000	<b>400 915</b>
2010	43 171	66 609	31 306	95 230	46 337	105 078	<b>387 731</b>
2015	41 897	65 020	29 505	95 511	45 298	102 581	<b>379 811</b>
2020	39 606	62 824	27 997	94 118	43 773	99 663	<b>367 981</b>
2025	39 675	63 040	27 892	96 931	44 024	100 870	<b>372 431</b>
2030	39 373	62 829	27 794	98 097	44 214	101 408	<b>373 716</b>